PLANIMETRIA GENERALE
SITUAZIONE CON INTERVENTI IN PROGETTO – SCALA 1:200

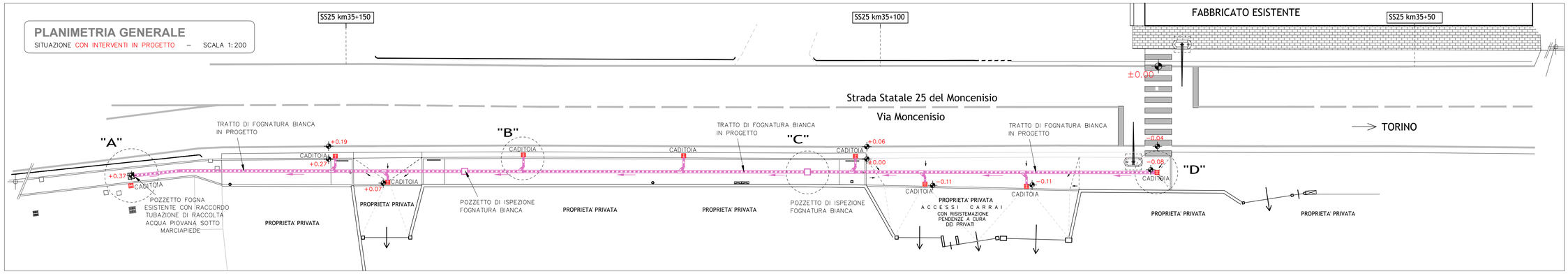

PROFILO LONGITUDINALE
SITUAZIONE AD INTERVENTO ULTIMATO – SCALA 1:100

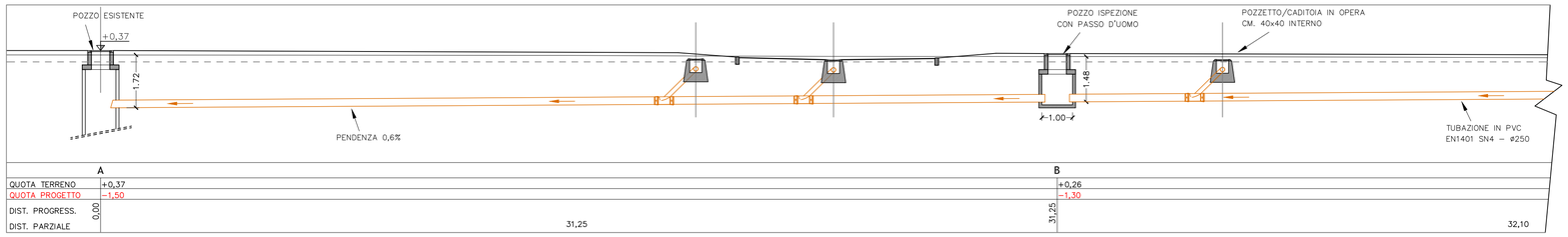

	A		B	
QUOTA TERRENO	+0,37		+0,26	
QUOTA PROGETTO	-1,50		-1,30	
DIST. PROGRESS.	0,00		31,25	
DIST. PARZIALE		31,25		32,10

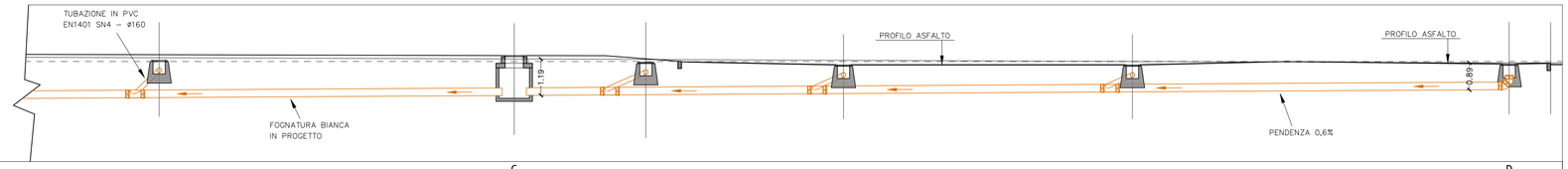

	C		D
QUOTA TERRENO	+0,20		-0,08
QUOTA PROGETTO	-1,10		-0,95
DIST. PROGRESS.	63,35		96,05
DIST. PARZIALE	32,10	32,70	

LEGENDA:

- TRATTO DI FOGNATURA BIANCA IN PROGETTO
- CADITOIA
- POZZO D'ISPEZIONE

PARTICOLARE "A"
POZZO FOGNA ESISTENTE – SCALA 1:20

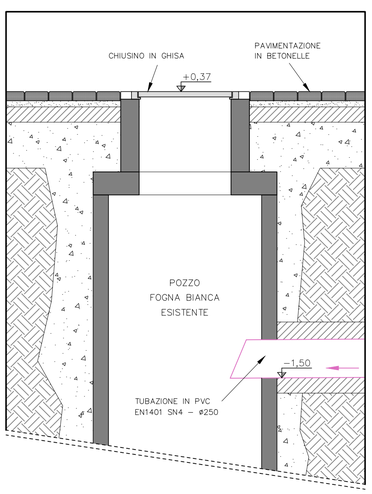

PARTICOLARE "B"
RACCORDO CADITOIA STRADALE – SCALA 1:20

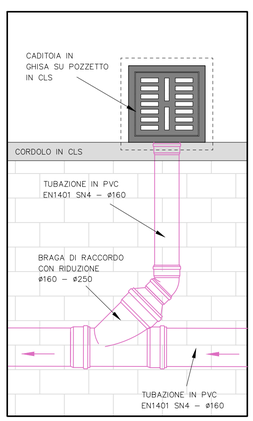

PARTICOLARE "C"
POZZO D'ISPEZIONE – SCALA 1:20

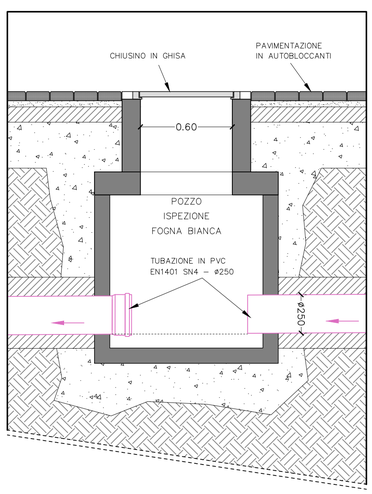

PARTICOLARE "D"
POZZETTO/CADITOIA – SCALA 1:20

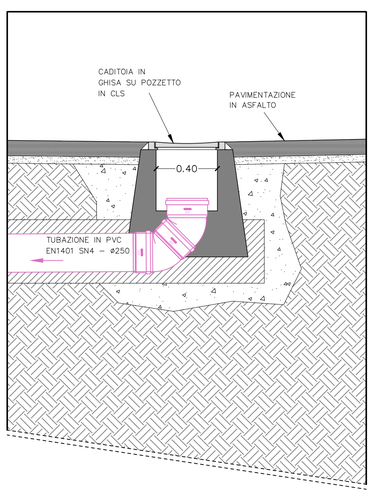

COMUNE DI S.ANTONINO DI SUSA
Città Metropolitana di Torino

PROGETTO DEFINITIVO/ESECUTIVO

PER L'INTERVENTO DI AMMODERNAMENTO IMPIANTI DI ILLUMINAZIONE PUBBLICA E IMPIANTI SEMAFORICI

Elaborato: 07

Titolo:
ATTRAVERSAMENTO PEDONALE DI VIA MONCENISIO 27
Planimetria, profilo longitudinale e particolari costruttivi fognatura bianca

Data : 27/07/2018
Rev. 00 : emissione
Rif. n° : 04-18

R.U.P.
.....

IMPRESA
.....

PROGETTISTA
.....

PROGETTISTA opere edili
.....

Andrea COLOMBO
Ingegnere
Studio: piazza Velino, 8 - 10050 San Giorio di Susa (TO)
Tel. 0122 49378 - Fax 1786018874 - Cell. 329 9028226
E-mail: andrea.colombo.ing@gmail.com

ORDINE DEGLI INGEGNERI DELLA PROVINCIA DI TORINO
Ing. jr
GIANLUCA BRUNO
n° B 95